

掘削土量 5,300m³

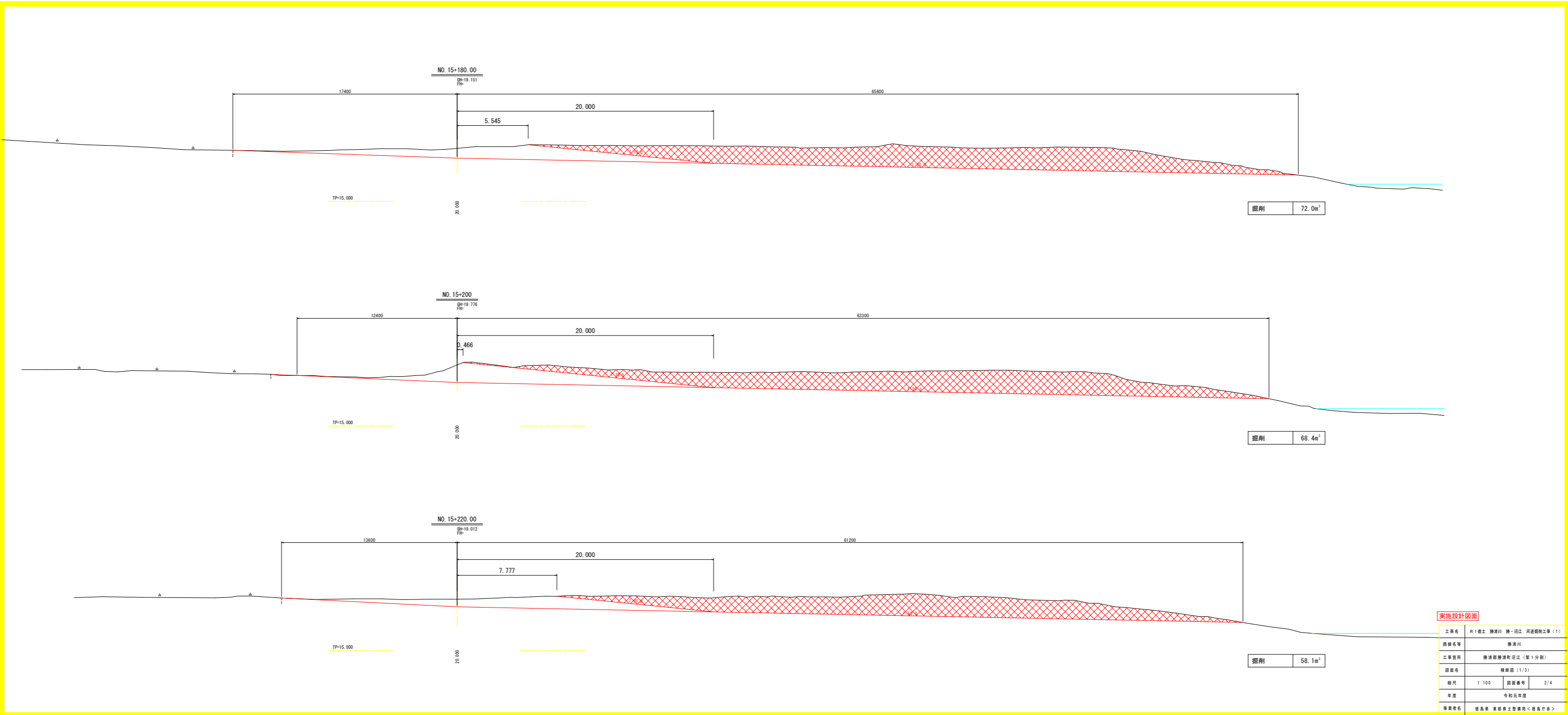
施工延長 L=140m

掘削境界

掘削境界

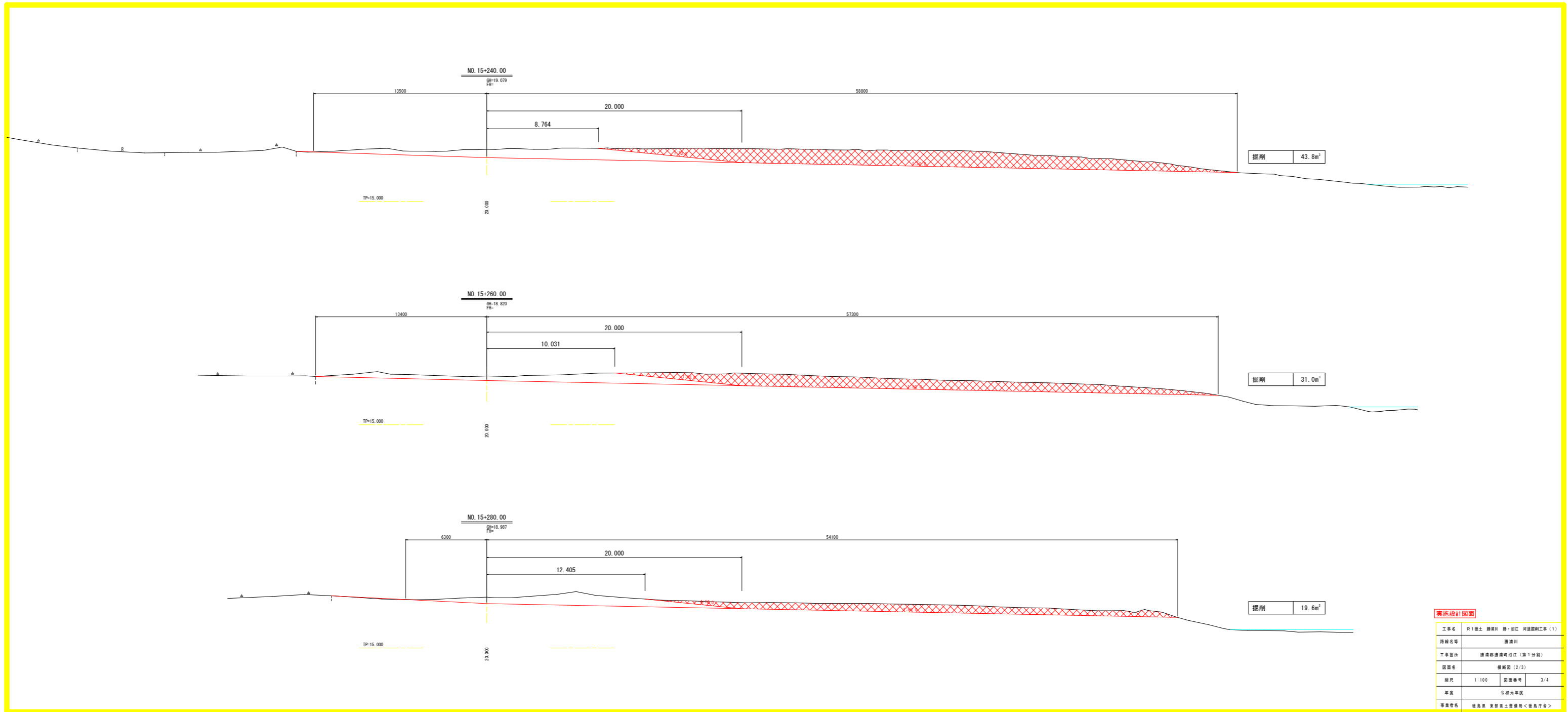
実施設計図面

工事名	R1徳土 勝浦川 勝・沼江 河道掘削工事(1)		
路線名等	勝浦川		
工事箇所	勝浦郡勝浦町沼江(第1分割)		
図面名	平面図		
縮尺	1:1000	図面番号	1/4
年度	令和元年度		
事業者名	徳島県 東部県土整備局<徳島庁舎>		



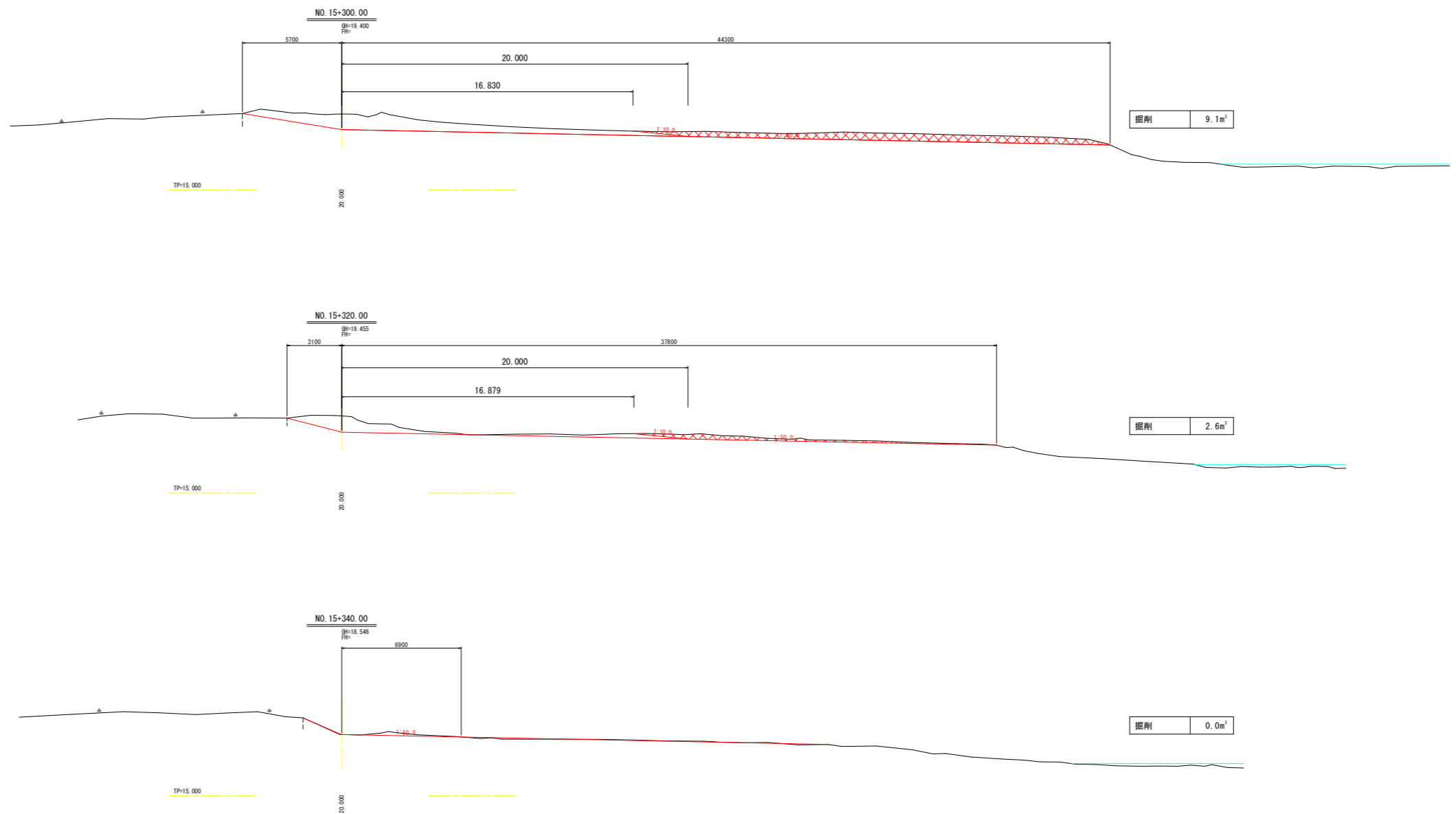
実施設計図面

工事名	R1線土 藤沢川 藤・沼江 河運掘削工事 (1)		
路線名等	藤沢川		
工事箇所	藤沢川藤沢町沼江 (第1分割)		
図面名	横断面 (1/3)		
縮尺	1:100	図面番号	2/4
年度	令和元年度		
事業番号	藤沢川 東部掘削工事 (掘削)		



実施設計図面

工事名	R1橋土 藤沢川 藤・沼江 河床掘削工事 (1)		
路線名等	藤沢川		
工事箇所	藤沢川藤沢町沼江 (第1分割)		
図面名	横断面 (2/3)		
縮尺	1:100	図面番号	3/4
年度	令和元年度		
事業番号	福島県 東部橋土整備局 < 橋土庁舎 >		



実施設計図面

工事名	R1線土 藤沢川 藤・沼江 河運掘削工事 (1)
路線名等	藤沢川
工事箇所	藤沢郡藤沢町沼江 (第1分割)
図面名	横断面 (2/3)
縮尺	1:100 図面番号 4/4
年度	令和元年度
事業番号	藤沢市 東部土木整備局 < 藤沢庁舎 >